


ПРОЕКТНАЯ ОРГАНИЗАЦИЯ:



**Проектно-строительная  
компания**

Общество с ограниченной ответственностью  
Проектно-строительная компания  
«Дорожная Индустрия Алтай»



Исполнительный директор  
ООО ПСК «Дорожная Индустрия Алтай»  
/ Д.А. Шишаев /

УТВЕРЖДАЮ:

Глава Кругло - Семенцовского сельсовета  
Егорьевского района Алтайского края



/ В.М. Шнырев /

«26» ноября 2018 г.

# ПРОЕКТ ОРГАНИЗАЦИИ ДОРОЖНОГО ДВИЖЕНИЯ

## НА ПЕРЕУЛОК ШКОЛЬНЫЙ

### КМ 0+000 – КМ 0+505

#### С. КРУГЛО - СЕМЕНЦЫ ЕГОРЬЕВСКОГО РАЙОНА АЛТАЙСКОГО КРАЯ

Том - 3

Барнаул – 2018

## **Список исполнителей**

### **Руководитель проекта:**

Шишаев Дмитрий Александрович – исполнительный директор ООО ПСК «Дорожная Индустрия Алтая»

### **Исполнители:**


Абрамцов Дмитрий Валерьевич – инженер-проектировщик ООО ПСК «Дорожная Индустрия Алтая»

Воон Евгений Вячеславович – инженер-проектировщик ООО ПСК «Дорожная Индустрия Алтая»

Чайников Роман Юрьевич – инженер-проектировщик ООО ПСК «Дорожная Индустрия Алтая»

Щеглов Ярослав Викторович – инженер-проектировщик ООО ПСК «Дорожная Индустрия Алтая»


# Условные обозначения:

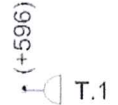
 2.4 - Существующий дорожный знак  
2.4 - Номер знака по ГОСТ Р 52290-2004  
7 - Месторасположение знака

 2.4 - Проектируемый дорожный знак


 2.4 - Демонтируемый дорожный знак

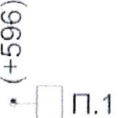
 2.4 - Переносимый дорожный знак


 1.5  
1.24.2 - Дорожная разметка по ГОСТ Р 51256-2011


 (+596)  
Т.1 - Транспортный светофор типа Т.1

 (+596)  
Т.5 - Транспортный светофор типа Т.5


 (+596)  
Т.7 - Транспортный светофор типа Т.7


 (+596)  
П.1 - Пешеходный светофор типа П.1


 - Автобусная остановка


 - Мостовое сооружение


 - Проектируемый тротуар

 - Существующий тротуар


 - Проектируемое освещение

 - Существующее освещение


 - Проектируемое пешеходное ограждение


 - Существующее пешеходное ограждение

 - Покрытие проезжей части: асфальтобетон, цементобетон

 - Покрытие проезжей части: грунт

 - Покрытие проезжей части: гравий, щебень

 - Проектируемая искусственная дорожная неровность (ИДН)

 - Существующая искусственная дорожная неровность (ИДН)



## Введение

Целью разработки ПОДД является оптимизация методов организации дорожного движения на автомобильной дороге или отдельных ее участках для повышения пропускной способности и безопасности движения транспортных средств и пешеходов.

Исходными данными для выполнения проекта являются:

- карта с. Кругло - Семенцы Егорьевского района Алтайского края в масштабе 1:5000;
- данные из открытых Интернет-источников;
- материалы обследования улично-дорожной сети.

Проект организации дорожного движения (далее - ПОДД) разрабатывается на основании пункта 2 статьи 21 Федерального закона «О безопасности дорожного движения» № 196-ФЗ от 10 декабря 1995 г (с изменениями на 1 мая 2016 года).

При разработке ПОДД необходимо руководствоваться законодательством Российской Федерации, нормативными правовыми актами федеральных органов исполнительной власти, правилами, стандартами, техническими нормами, а также нормативными правовыми актами субъектов Российской Федерации.

Проект выполнен в соответствии с требованием следующих нормативных документов:

- Федерального закона №196-ФЗ от 10.12.1995 «О безопасности дорожного движения»(с изменениями от 2 марта 1999 г., 25 апреля 2002 г., 10 января 2003 г., 22 августа 2004 г., 18 декабря 2006 г., 8 ноября, 1 декабря 2007 г., 30 декабря 2008 г., 25 ноября 2009 г., 23 июля 2010 г., 1 мая 2016 г.);
- Положения «О порядке разработки и утверждении проектов по организации дорожного движения на автомобильных дорогах» Москва 2006;

– Приказа Министерства Транспорта РФ от 17.03.2015 №43 «Об утверждении Правил подготовки проектов и схем организации дорожного движения»;

– Порядка разработки и утверждения проектов организации дорожного движения на автомобильных дорогах (письмо МВД РФ от 02.08.2006 № 13/6-3853, Росавтодора от 07.08.2006 № 01-29/5313 «О порядке разработки и утверждения проектов организации дорожного движения на автомобильных дорогах»;

– Указа Президента РФ от 15.06.1998 №711 «О дополнительных мерах по обеспечению безопасности дорожного движения» (с изменениями на 1 апреля 2015 года);

– Постановления Правительства РФ от 03.10.2013 №864 О федеральной целевой программе «Повышение безопасности дорожного движения в 2013-2020 годах» (с изменениями на 29.10.2015);

– ГОСТ Р 52289-2004 «Технические средства организации дорожного движения. Правила применения дорожных знаков, разметки, светофоров, дорожных ограждений и направляющих устройств» Утвержден и введен в действие Приказом Федерального агентства по техническому регулированию и метрологии от 15 декабря 2004 г. N 120-ст. Изменение № 1 ГОСТ Р 52289-2004 введено в действие Приказом Федерального агентства по техническому регулированию и метрологии от 8 декабря 2005 года N 306-ст.;

– ГОСТ Р 52290-2004 «Технические средства организации дорожного движения. Знаки дорожные Общие технические требования»(в ред. поправки от 01.04.2006, ИУС N 4, 2006);

– ГОСТ Р 51256-2018 «Технические средства организации дорожного движения. Разметка дорожная. Типы и основные параметры. Общие технические требования»;

– ГОСТ 32846-2014 «Дороги автомобильные общего пользования. Элементы обустройства. Классификация»;



- ГОСТ 33151-2014 «Дороги автомобильные общего пользования. Элементы обустройства. Технические требования. Правила применения»;
- ГОСТ Р 52766-2007 «Дороги автомобильные общего пользования. Элементы обустройства. Общие требования»;
- СП 34.13330.2012 «Автомобильные дороги»;
- ОДМ 218.4.005-2010 «Рекомендации по обеспечению безопасности движения на автомобильных дорогах»;
- ГОСТ Р 52398-2005 «Классификация автомобильных дорог. Основные параметры и требования»;
- ГОСТ Р 52399-2005 «Геометрические элементы автомобильных дорог»;
- ГОСТ Р 52575-2006 «Дороги автомобильные общего пользования. Материалы для дорожной разметки. Технические требования»;
- ГОСТ Р 52605-2006 «Технические средства организации дорожного движения. Искусственные неровности. Общие технические требования. Правила применения»;
- ГОСТ Р 52606-2006 «Технические средства организации дорожного движения. Классификация дорожных ограждений»;
- ГОСТ 33127-2014 «Дороги автомобильные общего пользования. Ограждения дорожные. Классификация»;
- ГОСТ Р 52607-2006 «Технические средства организации дорожного движения. Ограждения дорожные удерживающие боковые для автомобилей. Общие технические требования»;
- ОСТ 218.1.002-2003 Автобусные остановки на автомобильных дорогах. Общие технические требования;
- ГОСТ Р 50597-93 «Автомобильные дороги и улицы. Требования к эксплуатационному состоянию, допустимому по условиям обеспечения безопасности дорожного движения»;

- ГОСТ Р 52044-2003 «Наружная реклама на автомобильных дорогах и территориях городских и сельских поселений. Общие технические требования к средствам наружной рекламы. Правила размещения»;

- Правил дорожного движения РФ

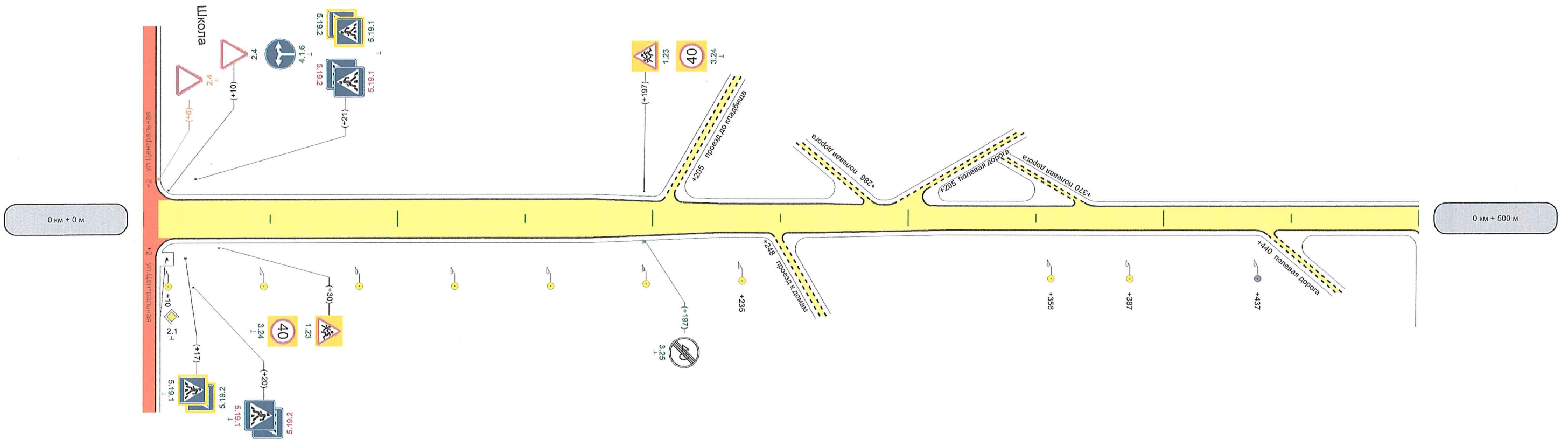
- Методического пособия «Организация дорожного движения в городах» МВД РФ, НИЦ ГАИ, Транспорт, М., 1995г.;

- Методических рекомендаций «Организация дорожного движения в городе (Обследование дорожно-транспортных условий)», МВД СССР, ВНИИ, М., 1988г.

В процессе выполнения проекта проведены следующие работы:

- комплексное обследование улично-дорожной сети, транспортных и пешеходных потоков, существующих технических средств организации движения;
- анализ существующей системы организации дорожного движения и условий проезда по магистралям;
- проверка на соответствие нормативной документации системы организации дорожного движения;
- обоснование внедрения и модернизации технических средств регулирования движения, изменения технологии управления дорожным движением.

Элементы дороги в продольном профиле						
Кривые в плане						
Видимость автомобиля в прямом направлении						
Характеристики проезжей части	4,00	4,00	201	3,00	250	2,50



Горизонтальная дорожная разметка слева	
Горизонтальная дорожная разметка справа	
Тротуары слева	
Тротуары справа	

Элементы дороги в продольном профиле	
Кривые в плане	
Видимость автомобиля в прямом направлении	
Характеристики проезжей части	2,50

0 км + 500 м



1 км + 0 м

Горизонтальная дорожная разметка слева	
Горизонтальная дорожная разметка справа	
Тротуары слева	
Тротуары справа	



### Ведомость размещения дорожных знаков

Дорога: 0000005 - с.Кругло-Семенцы\_пер.Школьный  
 Участок: 0,000 - 0,505 км.

№ п/п	Номер знака по ГОСТ Р 52290-2004	Наименование знака	Типоразмер знака	Площадь знаков, м2 (для знаков индивидуального проектирования)	Адрес, км + м	Установлено / требуется установить или демонтировать	Количество	Месторасположение
1	2	3	4	5	6	7	8	9
		<b>Предупреждающие знаки</b>						
1	1.23	Дети	2		0+030	Требуется установить	1	справа
2	1.23	Дети	2		0+197	Требуется установить	1	слева
		<b>Итого установлено:</b>						
		<b>Итого перенести:</b>						
		<b>Итого временных:</b>						
		<b>Итого демонтировать:</b>						
		<b>Итого требуется установить:</b>					<b>2</b>	
		<b>Итого:</b>					<b>2</b>	
		<b>Знаки приоритета</b>						
3	2.4	Уступите дорогу	2		0+006	Перенести	1	слева
4	2.4	Уступите дорогу	2		0+010	Требуется установить	1	слева
		<b>Итого установлено:</b>						
		<b>Итого перенести:</b>					<b>1</b>	
		<b>Итого временных:</b>						
		<b>Итого демонтировать:</b>						
		<b>Итого требуется установить:</b>					<b>1</b>	
		<b>Итого:</b>					<b>2</b>	
		<b>Запрещающие знаки</b>						
5	3.24	Ограничение максимальной скорости	2		0+030	Требуется установить	1	справа
6	3.24	Ограничение максимальной скорости	2		0+197	Требуется установить	1	слева
7	3.25	Конец зоны ограничения максимальной скорости	2		0+197	Требуется установить	1	справа
		<b>Итого установлено:</b>						
		<b>Итого перенести:</b>						
		<b>Итого временных:</b>						
		<b>Итого демонтировать:</b>						
		<b>Итого требуется установить:</b>					<b>3</b>	
		<b>Итого:</b>					<b>3</b>	
		<b>Предписывающие знаки</b>						
8	4.1.6	Движение направо или налево	2		0+010	Требуется установить	1	слева
		<b>Итого установлено:</b>						
		<b>Итого перенести:</b>						
		<b>Итого временных:</b>						
		<b>Итого демонтировать:</b>						
		<b>Итого требуется установить:</b>					<b>1</b>	
		<b>Итого:</b>					<b>1</b>	
		<b>Знаки особых предписаний</b>						



9	5.19.1	Пешеходный переход	2		0+017	Требуется установить	1	справа
10	5.19.1	Пешеходный переход	2		0+020	Демонтировать	1	справа
11	5.19.1	Пешеходный переход	2		0+021	Демонтировать	1	слева
12	5.19.1	Пешеходный переход	2		0+021	Требуется установить	1	слева
13	5.19.2	Пешеходный переход	2		0+017	Требуется установить	1	справа
14	5.19.2	Пешеходный переход	2		0+020	Демонтировать	1	справа
15	5.19.2	Пешеходный переход	2		0+021	Демонтировать	1	слева
16	5.19.2	Пешеходный переход	2		0+021	Требуется установить	1	слева
		<b>Итого установлено:</b>						
		<b>Итого перенести:</b>						
		<b>Итого временных:</b>						
		<b>Итого демонтировать:</b>					4	
		<b>Итого требуется установить:</b>					4	
		<b>Итого:</b>					4	
		<b>Информационные знаки</b>						
		<b>Итого установлено:</b>						
		<b>Итого перенести:</b>						
		<b>Итого временных:</b>						
		<b>Итого демонтировать:</b>						
		<b>Итого требуется установить:</b>						
		<b>Итого:</b>						
		<b>Знаки сервиса</b>						
		<b>Итого установлено:</b>						
		<b>Итого перенести:</b>						
		<b>Итого временных:</b>						
		<b>Итого демонтировать:</b>						
		<b>Итого требуется установить:</b>						
		<b>Итого:</b>						
		<b>Знаки дополнительной информации(таблички)</b>						
		<b>Итого установлено:</b>						
		<b>Итого перенести:</b>						
		<b>Итого временных:</b>						
		<b>Итого демонтировать:</b>						
		<b>Итого требуется установить:</b>						
		<b>Итого:</b>						
		<b>Всего установлено:</b>						
		<b>Всего перенести:</b>					1	
		<b>Всего временных:</b>						
		<b>Всего демонтировать:</b>					4	
		<b>Всего требуется установить:</b>					11	
		<b>Всего:</b>					12	

## Ведомость размещения искусственного освещения

Дорога: 0000005 - с.Кругло-Семенцы\_пер.Школьный

Участок: 0,000 - 0,505 км.

№ п/п	Начало участка, км+м	Конец участка, км+м	Объект установки	Количество опор / светильников	Протяженность, м			Расположение
					Проектируемые в соответствии с нормативными документами, м	Фактически установленные, м	Потребность в установке, м	
1	2	3	4	5	6	7	8	9
1	0+010	0+235		7/7	225	0	225	Справа
2	0+356	0+387		2/2	31	0	31	Справа
3	0+437	0+438		1/1	0	1	0	Справа
<b>Итого:</b>				<b>10/10</b>	<b>256</b>	<b>1</b>	<b>256</b>	